







SCHEDA DESCRITTIVA DI RILEVAZIONE SUPERFICI COMUNALI

Localizzazione						
Descrizione tipologia di superficie	Parete laterale Via Tressanti – frazione San Giovanni					
Indirizzo e numero civico	Via Tressanti					
Coordinate satellitari (link)	41.044387, 14.741328 (https://maps.app.goo.gl/nmkJnVVbbh5eq8wB8)					
Superficie						
Proprietà	<input checked="" type="checkbox"/>	Pubblica	<input type="checkbox"/>	Privata	<input type="checkbox"/>	Mista
Nel caso di proprietà privata o mista, descrivere il provvedimento che l'ha opzionata ai fini in questione	(es. avviso pubblico per la segnalazione da parte di privati di proprie superfici per la possibile realizzazione di opere, ecc.)					
Dimensioni	4,5 metri (altezza) – 15 metri (lunghezza)					
Stato della superficie	<input type="checkbox"/>	Ottimo	<input checked="" type="checkbox"/>	Discreto	<input type="checkbox"/>	Pessimo
Note relative alla finitura attuale della superficie e agli interventi a farsi per il migliore risultato dell'opera pittorica	<div style="margin-bottom: 10px;"> Stato attuale <ul style="list-style-type: none"> Calcestruzzo/intonaco grezzo, molto assorbente. Aloni e colature; fascia bassa sporca. Cavillature diffuse; residui di affissioni. Fori di drenaggio presenti. </div> <div> Interventi minimi <ol style="list-style-type: none"> Pulizia profonda: spazzolatura + idrolavaggio, biocida, rimozione residui/efflorescenze. Ripristini: stuccature e rasatura uniformante (rasante traspirante). Drenaggi: mantenere i fori liberi; verifica gocciolatoi/copertine. Fondo: primer/fissativo traspirante (silossanico/silicati). Finitura: pittura ai silicati/silossanica, 2 mani; opzionale idrorepellente sullo zoccolo. </div>					

Documentazione	
Ortofoto (eventuale)	
Vista frontale	
Viste di scorcio	

Eventuali dettagli	
Contesto	<div></div>

Vincoli e prescrizioni			
La superficie è / non è sottoposta a		Sì	No
	Vincolo storico-artistico		X
	Vincolo paesaggistico		X
	Perimetrazione zona A PdF		X
	Perimetrazione UNESCO		X
	Piano del colore		X
	Censimento Architetture MiC		X
	Altro (descrivere)		
Spazio per eventuali altre informazioni			